


U C H W A Ł A N R XVIII/204/2012
Rady Gminy Kołbaskowo
z dnia 28 maja 2012r.

w sprawie przystąpienia do sporządzania miejscowego planu zagospodarowania przestrzennego dla terenów w obrębie Barnisław.

Na podstawie art.18 ust. 2 pkt 5 ustawy z dnia 8 marca 1990r. o samorządzie gminnym /Dz. U. z 2001 r. Nr 142 poz. 1591, z 2002 r. Nr 23 poz. 220, Nr 62 poz. 558, Nr 113 poz. 984, Nr 153 poz. 1271, Nr 214 poz. 1806, z 2003 r. Nr 80 poz. 717, Nr 162 poz. 1568 z 2004r Nr 102 , poz.1055, Nr 116 , poz.1203 , Nr 214 , poz.1806 z 2005r. Nr 172, poz.1441 , Nr 175, poz. 1457 z 2006r. Nr 17, poz. 128 , Nr 181, poz.1337 z 2007r. Nr 48, poz.327, Nr 138, poz. 974, Nr 173, poz.1218 z 2008r. Nr 180, poz.1111, Nr 223, poz. 1458 z 2009r. Nr 52, poz.420, Nr 157, poz. 1241 z 2010r. Nr 28, poz.142, Nr 28, poz. 146, Nr 106, poz. 675, Nr 40, poz. 230 z 2011r. Nr 21, poz.113, Nr 117, poz. 679, Nr 134, poz. 777, Nr 149, poz. 887, Nr 217, poz. 1281/ oraz art.14 ust.1 , 2 art. 27 ustawy z dnia 27 marca 2003r. o planowaniu i zagospodarowaniu /Dz. U z 2003 r. Nr 80 poz. 717, z 2004 r Nr 6 poz. 41, Nr 141, poz.1492 z 2005r. Nr 113, poz. 954, Nr 130, poz.1087 z 2006r. Nr 45, poz. 319, Nr 225, poz. 1635 z 2007r. Nr 127, poz. 880, Nr 199, poz. 1227, Nr 201, poz.1237, Nr 220, poz. 1413 z 2010r. Nr 24, poz.124, Nr 75, poz. 474, Nr 106, poz.675, Nr 119, poz.804, Nr 149, poz. 996, Nr 130, poz.871, Nr 155, poz.1043 z 2011r. Nr 32, poz. 159, Nr 153, poz. 901/ Rada Gminy Kołbaskowo uchwała co następuje:

- § 1.Przystępuje się do sporządzania miejscowego planu zagospodarowania przestrzennego dla terenów w obrębie Barnisław.
- § 2.1.Przedmiotem planu jest przeznaczenie terenów pod lokalizację farm elektrowni wiatrowych wraz z infrastrukturą techniczną i strefami oddziaływania.
- 2.Granice obszaru objętego planem określa załącznik graficzny do niniejszej uchwały.
- § 3. Wykonanie uchwały powierza się Wójtowi Gminy Kołbaskowo.
- § 4.Uchwała wchodzi w życie z dniem podjęcia.

Przewodniczący Rady Gminy


Ryszard Wierzbicki

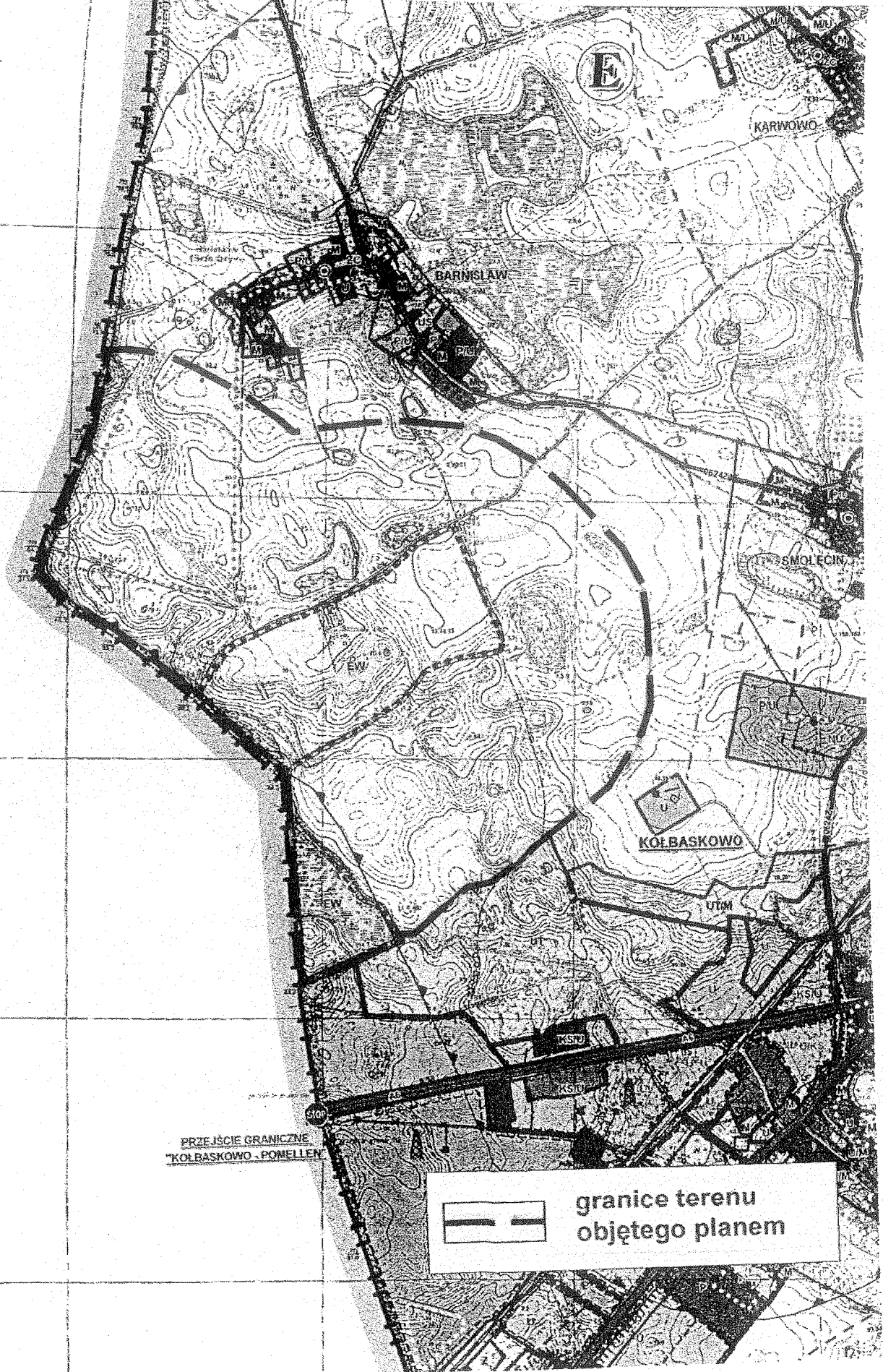
**Uzasadnienie do uchwały Nr XVIII/204/2012
Rady Gminy Kołbaskowo
z dnia 28 maja 2012r.**

Obszar terenu objęty uchwałą obejmuje tereny w obrębie geodezyjnym Barnisław, dla których ustalone zostaną zasady zagospodarowania, w tym zasady lokalizacji elektrowni wiatrowych na gruntach rolnych wraz z urządzeniami infrastruktury technicznej towarzyszącej i strefą oddziaływania.


Zasięg obszaru objętego przedmiotową uchwałą ustalono w oparciu o uchwałę Rady gminy Kołbaskowo Nr XIII/134/2011 z dnia 21 listopada 2011r. w sprawie przystąpienia do sporządzania zmiany studium uwarunkowań i kierunków zagospodarowania przestrzennego gminy Kołbaskowo, której celem jest ustalenie lokalizacji ferm elektrowni wiatrowych wraz z urządzeniami infrastruktury technicznej towarzyszącej i strefą oddziaływania.

Podstawą inicjatywy uchwałodawczej jest wniosek złożony przez Inwestora E.ON Energie Odnawialne sp. z o.o. z siedzibą w Szczecinie planującego realizację elektrowni wiatrowych na przedmiotowym terenie.

ZAŁĄCZNIK GRAFICZNY
Do uchwały Rady Gminy Kołbaskowo
Nr XVIII/204/2012 z dnia 28 maja 2012r.



PRZEJŚCIE GRANICZNE
KOŁBASKOWO - POMELLEN

 granice terenu
objętego planem