

**UCHWAŁA NR XXIV/244/2016**  
**RADY GMINY KOŁBASKOWO**  
z dnia 24 października 2016 r.

**w sprawie przyjęcia Planu działań Gminy Kołbaskowo w zakresie rozwoju turystyki.**

Na podstawie art. 18 ust. 2 pkt 6 ustawy z dnia 8 marca 1990 roku o samorządzie gminnym (Dz.U. z 2016 roku, poz. 446 ze zm.) Rada Gminy Kołbaskowo uchwała, co następuje:

§ 1.

Przyjmuje się Plan działań Gminy Kołbaskowo w zakresie rozwoju turystyki stanowiący załącznik do niniejszej Uchwały.

§ 2.


Wykonanie uchwały powierza się Wójtowi Gminy Kołbaskowo.

§ 3.

Uchwała wchodzi w życie z dniem podjęcia.

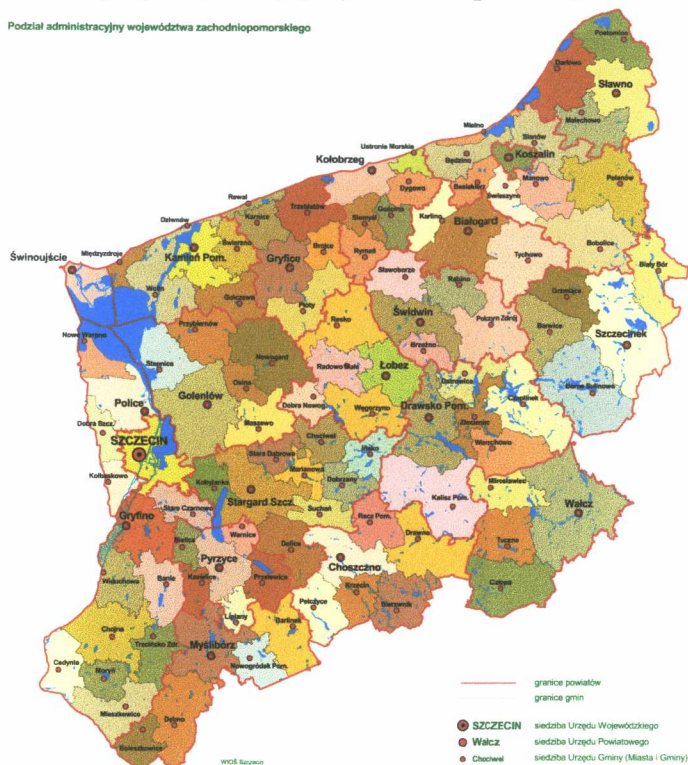
Przewodniczący Rady Gminy  
*Szczuplak*  
Zbigniew Szczuplak

# **Plan działań Gminy Kołbaskowo w zakresie rozwoju turystyki**



październik 2016 r.

Gmina Kołbaskowo jest gminą wiejską, położoną na terenie powiatu polickiego, w województwie zachodniopomorskim (rys.1). Usytuowana jest ona w bardzo dobrym układzie komunikacyjnym, z jednej strony przy otwartej polsko-niemieckiej granicy, a z drugiej strony na styku z miastem Szczecin. Wschodni kraniec gminy wyznaczony jest przez malowniczą Dolinę Dolnej Odry, na której terenie znajduje się cenny przyrodniczo park krajobrazowy.

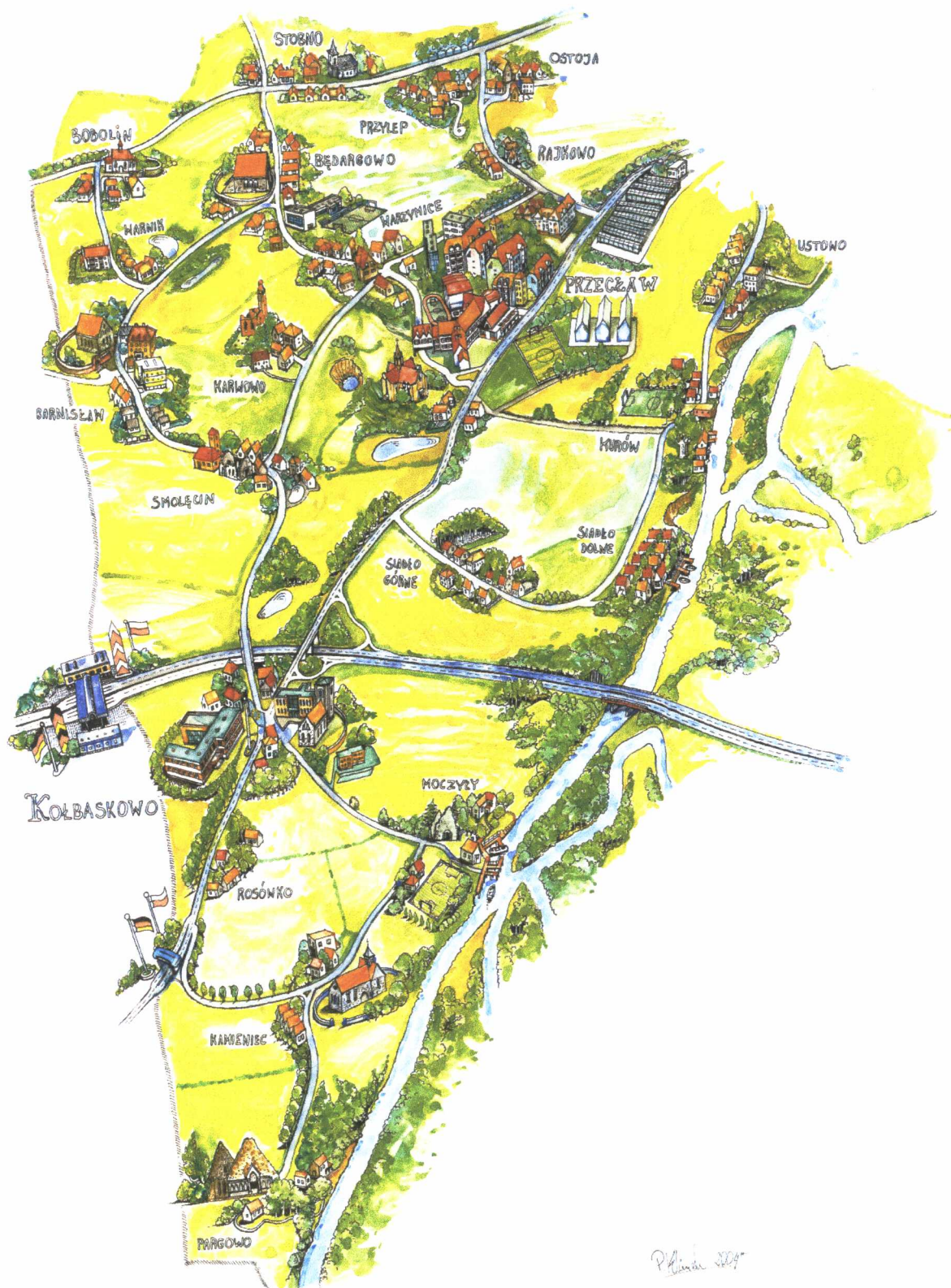


Rys. 1 Lokalizacja gminy Kołbaskowo na tle województwa zachodniopomorskiego  
Źródło: <http://www.wios.szczecin.pl/>

Gmina obejmuje 22 miejscowości, a jej siedzibą jest wieś Kołbaskowo (rys. 2). Powierzchnia gminy to 105 km<sup>2</sup>. Liczba ludności wynosi 11 696 osób (stan na dzień 30.09.2016 r.), a największe pod względem liczby ludności miejscowości to: Przeclaw i Warzymice. W latach 2000-2016 liczba mieszkańców Gminy Kołbaskowo wzrosła niemalże o 68 %.

Kołbaskowo to gmina otwarta na nowych mieszkańców, przedsiębiorców i turystów. Gmina Kołbaskowo wraz z sąsiednimi gminami wchodzi w skład Szczecińskiego Obszaru Metropolitalnego. Gmina ma duży potencjał rozwoju gospodarczego. Ze względu na walory przyrodnicze i krajobrazowe związane z Doliną Odry oraz przygranicznym położeniem, gmina Kołbaskowo została zaliczona do gmin o wysokich walorach turystycznych.

Potencjał turystyczny gminy Kołbaskowo nie jest wykorzystany w pełnym zakresie, mimo podejmowanych działań i realizowanych w ostatnich latach inwestycji. Planowane przedsięwzięcia mają za zadanie wpłynąć pozytywnie na poziom życia mieszkańców Gminy Kołbaskowo i wzrost poziomu ruchu turystycznego.



Rys. 2 Mapa gminy Kołbaskowo

## **1. Diagnoza obszaru i zidentyfikowanie potencjałów endogenicznych Gminy Kołbaskowo**

Gmina Kołbaskowo jest atrakcyjnym terenem pod względem rozwoju turystyki wypoczynkowo-rekreacyjnej. Na potencjał endogeniczny Gminy składają się elementy:

- strukturalne – związane z czynnikami przestrzennymi m.in. walory przyrodnicze, atrakcje turystyczne, infrastruktura turystyczna,
- funkcjonalne – działania podmiotów bezpośrednio i pośrednio zaangażowanych w działalność turystyczną.

Walory przyrodniczo-turystyczne Gminy Kołbaskowo to przede wszystkim:

- akweny,
- lasy,
- parki krajobrazowe, rezerваты przyrody, pomniki przyrody,
- turystyka krajoznawcza, szlaki edukacyjne,
- ścieżki rowerowe,
- szlaki kajakowe,
- szlaki konne,
- ciekawe zabytkami,
- oferta noclegowo-gastronomiczna.

### **Akweny**

Wody powierzchniowe w gminie Kołbaskowo zajmują 411 ha, tj. 3,9% powierzchni gminy, w tym wody płynące 368 ha, stojące 43 ha. W centrum miejscowości Kołbaskowo znajduje się jezioro o powierzchni 1 ha.

Głównym atutem gminy jest rzeka Odra Zachodnia i Kanał Kurowski ze względu na możliwość wykorzystania ich zasobów wodnych oraz atrakcyjności krajobrazowej i przyrodniczej. Pozostałe wody powierzchniowe w dolinie Odry znajdują się w granicach Parku Krajobrazowego Dolina Dolnej Odry (Międzyodrze).

Międzyodrze położone jest pomiędzy Odrą Wschodnią i Odrą Zachodnią. Kanał Kurowsko-Ustowski dzieli je na dwie części – południową tzw. naturalną (obszar Natura 2000, Park Krajobrazowy Doliny Dolnej Odry) i północną tzw. miejską. Tu zaczynają się międzynarodowe drogi wodne do Berlina i dalej w głąb Europy lub z Berlina do Bałtyku. Międzyodrze jest sztucznym tworem, stworzonym niegdyś przez człowieka, a obecnie terenem bardzo cennym przyrodniczo. Jest to idealne miejscem na spływy kajakowe jedno- i wielodniowe. Międzyodrze to łącznie 200 km kanałów, będących ostoją rzadkich gatunków roślin (np. paproć - salwinia pływająca, lilie wodne) i zwierząt (np. bielik, rybitwa czarna, zimorodek).

### **Zasoby leśne**

Lasy w Gminie Kołbaskowo zajmują około 6,4% powierzchni gminy (671,47 ha). Są to w większości zbiorowiska borowe obejmujące bory świeże, bory mieszane świeże, a także zbiorowiska łąkowe i grądy. Wszystkie te zbiorowiska występują głównie na odcinku skarpy Odry od Pargowa do Ustowa. Natomiast na obszarze Międzyodrza występują głównie olesy i lasy łąkowe.

## **Parki krajobrazowe, rezerваты przyrody, pomniki przyrody**

Park Krajobrazowy Dolina Dolnej Odry obejmuje powierzchnię 6009 ha, z czego 1262 ha leży na terenie gminy Kołbaskowo. Park ten to największe w Europie Zachodniej i Środkowej fluwiogeniczne torfowisko niskie z florą i fauną niespotykaną już w dolinach innych, wielkich europejskich rzek. Interesująca jest roślinność wodna, w tym nieistniejące lub bardzo rzadkie w większości krajów Europy np. grzybieńczyk wodny. Cenny jest tu także świat zwierząt (bogactwo lęgowych, zimujących i przelotnych gatunków wodno-błotnych, np. bielik, rybołów, sowa błotna, wodniczka, ssaki: bóbr i wydra) oraz szata roślinna torfowiska dolinowego wykazująca wiele cech naturalności.

Rezerваты przyrody na terenie Gminy Kołbaskowo to: Kurowskie Błota, Kanał Kwiatowy, Wzgórze Widokowe nad Międzyodrzem i Kamienieckie Wąwozy (w trakcie ustanawiania). Znajdują się one na terenie Parku Krajobrazowego Dolina Dolnej Odry. Zostały one utworzone w celu ochrony wyjątkowych walorów przyrodniczych oraz krajobrazowych.

Pomnikiem przyrody jest Dąb Zbójników w miejscowości Kurów. Ten dąb szypułkowy znajduje się w parku dworskim. Ma obwód 510 cm i wysokość 23 m. Ochronie prawnej z tytułu ochrony konserwatorskiej podlegają parki podworskie w: Ostoi, Przylepie, Rajkowie.

Część terenu gminy jest objęta obszarem specjalnej ochrony ptaków Natura 2000 „Dolina Dolnej Odry” PLB 320003 oraz obszarem siedliskowym „Dolna Odra” PHL 320037, które zostały wyznaczone w celu ochrony siedlisk ważnych dla ptaków znajdujących się w Dyrektywie Ptasiej oraz ochrony samych ptaków.

## **Turystyka krajoznawcza, szlaki edukacyjne**

W gminie Kołbaskowo znajduje się wiele atrakcyjnych punktów widokowych:

- Morenka - przy autostradzie A6,
- Młyńska Góra - koło Siadła Dolnego,
- Barnisławiec - wzgórze przy drogach z Barnisławia i Pommellen,
- Dolina Łez - przy drodze gruntowej Kołbaskowo – Barnisław,
- Gołkowo - uroczysko między Będargowem, Bobolinem i Stobnem,
- Karwowo - okolice dawnej żwirowni.

Ze środków gminy Kołbaskowo, a także przy współfinansowaniu z funduszy unijnych powstały też w większości miejscowościach miejsca wypoczynku i rekreacji, tj. wiaty, ławki, stoły, miejsca na ogniska. Zlokalizowane są one w miejscowości: Barnisław, Będargowo, Kamieniec, Karwowo, Kołbaskowo, Kurów, Moczyły, Pargowo, Siadło Dolne, Siadło Górne, Smolecin, Stobno, Ustowo (w trakcie realizacji), Warnik, Warzymice.

Na terenie gminy znajduje się zintegrowany szlak turystyczny powiatu polickiego. Przebiega on od Pargowa przez Moczyły do Siadła Górnego. Jest to ścieżka przyrodnicza, szlak konny, pieszy, rowerowy wraz z miejscami wypoczynkowo-rekreacyjnymi w Pargowie i Siadle Dolnym. Wyjątkowy charakter szlaku podkreśla sąsiedztwo rzeki Odry oraz zróżnicowanie ekosystemów – od otwartych przestrzeni łąk i upraw rolniczych po zwarte fragmenty kompleksów leśnych różnych typów.

## **Ścieżki rowerowe**

Główne szlaki i ścieżki rowerowe:

- Szlak Bielika: Obecnie zrealizowano I etap od miejscowości Siadło Dolne – Pargowo do granicy państwa o długości 13 km. Ścieżka łączy się ze ścieżką rowerową po stronie

Niemiec Odra-Nysa. Szlak znajduje się w Parku Krajobrazowym Doliny Dolnej Odry (obszar Ochrony Natura 2000). Prowadzi on przez rezerваты przyrody „Wąwozy Kamienickie” i „Wzgórze Widokowe nad Międzyodrzem”. Ze szlaku można obserwować wyjątkową panoramę okolicznych lasów, łąk i koryta Odry, a także duże zróżnicowanie ptactwa. W miejscowościach przy szlaku znajdują ruiny gotyckich kościołów. Jest także możliwość wędkowania i uprawiania sportów wodnych.

- ścieżka pieszo-rowerowa położona wzdłuż drogi krajowej nr 13, odcinek łączący miejscowości: Przeclaw - Kołbaskowo – Rosówek (tor motocrossowy) stanowiąc kontynuację ścieżki pieszo-rowerowej biegnącej przy osiedlu Zielone Pole w Przeclawiu oraz Tęczowe w Warzymicach. Ścieżka rowerowa jest kontynuowana aż do granicy z Niemcami do miejscowości Neu Rossow. Wzdłuż niej zlokalizowano ławki i miejsca postojowe ze stołami i stojakami na rowery.
- parków i pomników przyrody: Jest to szlak powiatu polickiego częściowo zlokalizowany w gminie Kołbaskowo. Szlak o dużych walorach przyrodniczych, na którym warto zwrócić uwagę na zabytki architektury i historię,
- Kościołów Wiejskich Gminy Kołbaskowo.

Lokalizacja gminy na lewym brzegu Odry w bezpośrednim sąsiedztwie dobrze rozwiniętej sieci tras rowerowych w Republice Federalnej Niemiec, daje szansę na rozwój transgranicznego ruchu turystycznego.

### **Trasy i szlaki kajakowe**

Gmina Kołbaskowo charakteryzuje się dużymi walorami przyrodniczymi i krajobrazowymi związanymi z położeniem w Dolinie Odry i Międzyodrza. Jest to interesujący obszar do uprawiania sportów wodnych, a w szczególności pływania kajakiem wśród labiryntu kanałów w okolicach miejscowości Siadło Dolne i Moczyły. Na trasie spływu Odrą znajdują się zabytkowe urządzenia hydrotechniczne np. śluzy, przepusty. Można obserwować osobliwości tutejszej przyrody, do których niewątpliwie należą ptaki wodno –błotne, a także bogata fauna innych zwierząt kręgowych. Dolina Dolnej Odry to także jedna z najważniejszych w skali kraju ostoja bielika. Na terenie gminy, w Siadle Dolnym znajdują się dwie wypożyczalnie wodnego m.in. kajaków, łódek. Miejsca postojowe dla kajaków zlokalizowane są w: Siadle Dolnym, Ustowie, Moczyłach.

### **Trasy i szlaki konne**

Na terenie gminy znajdują się ośrodki jeździeckie w miejscowości Bobolin, Warnik i Kamionki. W ośrodkach jeździeckich można odbyć lekcje jazdy konnej w rodzinnej atmosferze, na każdym etapie zaawansowania, także po okolicznych terenach.

### **Zabytki**

Kluczowe obiekty zabytkowe zlokalizowane w gminie Kołbaskowo w poszczególnych miejscowościach:

- 1) Barnisław – gotycki kościół z XIV w., przy którym rośnie starodrzew;
- 2) Będargowo – XIII-wieczny kościół wykonany z ciosów granitowych i elementy zabytkowej zabudowy (pozostałości po wieży kościelnej);
- 3) Bobolin – późnogotycki kościół z XV w. (odbudowany w 1992 r.) i budynek rządcy z XIX w.;
- 4) Kamieniec – granitowy kościół (pierwotnie gotycki z 2 poł. XIII w., rozbudowany w XVII i XIX wieku, zniszczony w 1945 roku i odbudowany w 1978, posiada masywną

czworoboczną wieżę z namiotowym dachem), neoklasycystyczny dworek z połowy XIX wieku, park z okazami starodrzewu i przykościelny cmentarz otoczony zabytkowym murem, ślady grodziska z wałem, umocnieniami i fosą nieopodal miejscowości na tzw. Świętej Górze (45 m n.p.m.);

- 5) Karwowo – ruiny kościoła z XIII w.;
- 6) Kołbaskowo – późnoromański kościół z końca XIII w., wykonany z granitu (obecnie otynkowany). Został on przebudowany w XVIII w., natomiast wieżę z dwoma zabytkowymi dzwonami (1600 i 1705 r.) dobudowano w 1871 r. Wewnątrz kościoła znajduje się barokowy ołtarz z XVIII w.;
- 7) Moczyły – ruiny granitowego kościoła z XIII w., który został zniszczony podczas walk w roku 1945;
- 8) Ostoja – pałac z XIX w.;
- 9) Pargowo – ruiny kościoła z XVIII w.;
- 10) Przylep – pałac z XIX/XX w.;
- 11) Rajkowo – pałac XIX/XX w.;
- 12) Siadło Górne – w okolicy zachowały się pozostałości archeologiczne potwierdzające istnienie dwukulturowego grodziska: kultury łużyckiej, a później pomorskiej;
- 13) Smołęcín – ruiny kościoła z XIV w.;
- 14) Stobno – późnogotycki kościół z XIV w., zbudowany z kamieni narzutowych, otoczony zabytkowym, cmentarnym murem. Kościół został zniszczony w 1945 r. i odbudowany w 1989. We wsi znajdują się dwa parki podworskie z ciekawymi okazami drzewostanu, dawne zabudowania folwarczne;
- 15) Ustowo – jamy mieszkalne sprzed 4 tys. lat, tzw. Gęsia Górka.

### **Oferta noclegowo-gastronomiczna**

Na terenie gminy zlokalizowane są gospodarstwa agroturystyczne w miejscowości: Smętowice, Kołbaskowo i Siadło Dolne. Oferują one różnorodne atrakcje i infrastrukturę: noclegi, grillowanie, place zabaw, boiska sportowe oraz możliwość spotkania ze zwierzętami. Podobną ofertę posiada obiekt w Bobolinie. Ponadto z usług noclegowych i gastronomicznych można skorzystać w kilku hotelach i pensjonatach, m.in. w: Ustowie, Smołęcínie, Kurowie, Przeclawiu, Kołbaskowie, Siadle Dolnym.

### **Inne**

Na terenie Gminy Kołbaskowo, w miejscowości Rosówek znajduje się Tor Motocrossowy. W miejscowości Przeclaw wybudowano Skatepark. W miejscowości Kołbaskowo i Będargowo funkcjonują boiska Orlik, a boiska trawiaste są w: Kołbaskowie, Moczyłach, Barnisławiu, Pargowie, Przeclawiu, Karwowie, Stobnie.

W gminie Kołbaskowo odbywają się imprezy kulturalno-turystyczne, a wśród nich można wyróżnić m.in.: widowiskową rekonstrukcję historyczną w Rosówku, Ćwierćmaraton Bielika (rajd rowerowy, nordic walking, bieg), Targi Produktów Regionalnych „Kołbaskowo w Kołbaskowie”, Dożynki Gminne w Kołbaskowie, Dolinę Dolnej Odry Poezją Śpiewaną w miejscowości Moczyły, Spływ Kajakowy w Siadle Dolnym, Rekreacyjny Rajd Rowerowy po gminie Kołbaskowo.



## 2. Powiązanie Planu z dokumentami strategicznymi

Działania w zakresie turystyki planowane do realizacji w gminie Kołbaskowo są zgodne z dokumentami strategicznymi na szczeblu lokalnym, regionalnym, krajowym i europejskim.

Planowane działania związane z rozwojem turystyki w Gminie Kołbaskowo przyczyniają się do realizacji misji Województwa Zachodniopomorskiego ujętej w Strategii Rozwoju Województwa Zachodniopomorskiego do roku 2020. Jej celem jest stworzenie warunków do stabilnego i zrównoważonego rozwoju województwa zachodniopomorskiego opartego na konkurencyjnej gospodarce i przedsiębiorczości mieszkańców oraz aktywności społecznej przy optymalnym wykorzystaniu istniejących zasobów. Przedsięwzięcia inwestycyjne w gminie Kołbaskowo są zgodne z celami strategicznymi rozwoju województwa zachodniopomorskiego:

- cel nr 1 : „Wzrost innowacyjności i efektywności gospodarowania”,
  - cel kierunkowy: Wzrost konkurencyjności województwa w krajowym i zagranicznym ruchu turystycznym,
- cel nr 3 : „Zwiększenie przestrzennej konkurencyjności regionu”
  - cel kierunkowy: Poprawa dostępności do obszarów o walorach turystycznych i uzdrowiskowych.

Inwestycje wskazane w niniejszym opracowaniu są zgodne z Polityką samorządu województwa zachodniopomorskiego w sektorze turystyki. Jednym z zadań samorządu są konsekwentne wysiłki na rzecz poprawy warunków uprawiania turystyki i rekreacji oraz zwiększania ich gospodarczego znaczenia jako ważnego elementu regionalnej gospodarki. Gmina poprzez swoje działania w zakresie turystyki będzie realizować priorytety rozwojowe sformułowane przez samorząd w obszarze rozwoju i podnoszenia jakości kluczowych produktów turystycznych regionu:

- rozwój turystyki wodnej, w tym przede wszystkim rozwój Zachodniopomorskiego Szlaku Żeglarskiego i sieci szlaków kajakowych,
- rozwój innych form turystyki aktywnej,
- rozwój turystyki poznawczej i kulturowej, w tym przede wszystkim rozwój produktu kulturowego opartego o historyczną rekonstrukcję miejsc i czasu,
- wynikający z powyższych rozwój turystyki rodzinnej.

Strategia rozwoju powiatu polickiego do 2020 roku jest dokumentem, który uwzględnia interesy, cele funkcjonowania wchodzących w skład powiatu gmin oraz interesy i cele województwa, w którym znajduje się powiat. Inwestycje planowane do realizacji w gminie Kołbaskowo są zgodne z celami strategicznymi i operacyjnymi strategii rozwoju powiatu polickiego do 2020 roku:

- cel strategiczny 6.3 Rozwój turystyki (rekreacji i sportu):
  - cel operacyjny 2) Rozbudowa istniejącej bazy turystycznej i poprawa jej standardu,
  - cel operacyjny 5) Nieustanne działania na rzecz poprawy obsługi i wypoczynku turystów oraz mieszkańców.

Dokumentem strategicznym na poziomie lokalnym jest także Plan rozwoju lokalnego Gminy Kołbaskowo. Jest to koncepcja systemowego działania, zawierająca w swojej strukturze długofalowe cele ustalone w drodze wyboru demokratycznego oraz wykreowane programy

gospodarcze do realizacji w określonym czasie. Dokument ten stanowi podstawowe narzędzie sterowania rozwojem gminy, godząc interesy polityki województwa z lokalnymi interesami samorządu gminy oraz interesami podmiotów gospodarczych i społeczności lokalnej. Działania planowane do realizacji w zakresie turystyki są zgodne z:

- Priorytetem nr 1: Rozbudowa i modernizacja infrastruktury służącej wzmocnieniu konkurencyjności Gminy:
  - cel cząstkowy Nr 1: Wzrost znaczenia Gminy jako miejsca inwestycji i koncentracji działalności gospodarczej, społecznej, turystycznej i kulturalnej,
  - Cel cząstkowy Nr 3: Poprawa powiązań infrastrukturalnych w Gminie dla zwiększenia możliwości równomiernego rozwoju gospodarczego, dostępu do zatrudnienia, nauki, kultury i wypoczynku,
  - Cel cząstkowy Nr 4: Stwarzanie warunków do podejmowania działań prorozwojowych związanych z poprawą infrastruktury technicznej, społecznej i komunikacyjnej,
- Priorytetem nr 3: Rozwój lokalny:
  - Cel cząstkowy Nr 1: Wykorzystanie możliwości związanych z realizacją inwestycji infrastrukturalnych, które mogą być współfinansowane w ramach Regionalnego Programu Operacyjnego Województwa Zachodniopomorskiego, Programu Rozwoju Obszarów Wiejskich oraz Europejskiej Współpracy Terytorialnej,
  - Cel cząstkowy Nr 5: Wykorzystanie potencjału turystycznego, kulturowego, historycznego i przyrodniczego poprzez rozwój i poprawę stanu infrastruktury turystycznej, wypoczynkowej, a także obiektów kulturowych,
  - Cel cząstkowy Nr 6: Zwiększenie atrakcyjności obszarów wiejskich dla inwestorów lokalnych i inwestorów zewnętrznych.

Działania związane z rozwojem turystyki są również ujęte w dokumentach pn. „POMERANIA” i „Koncepcja funkcjonalno-użytkowa zintegrowanego systemu tras rowerowych Szczecińskiego Obszaru Metropolitalnego” sporządzonych przez Stowarzyszenie Szczecińskiego Obszaru Metropolitalny. Gmina Kołbaskowo jest członkiem Stowarzyszenia, a przedsięwzięcia ujęte w tych dokumentach dotyczą także rozwoju turystyki na jej obszarze. Realizacja inwestycji ma przyczynić się do ochrony środowiska naturalnego w aspekcie utworzenia i funkcjonowania systemu zintegrowanych szlaków turystycznych Szczecińskiego Obszaru Metropolitalnego. Planuje się również stworzenie zintegrowanego obszaru turystycznego umożliwiającego poznanie walorów przyrodniczych SOM i wykreowanie atrakcyjnego produktu turystycznego pod nazwą Pomerania.

Niniejsze dokumenty strategiczne skupiają się na wykorzystaniu potencjału turystycznego, a także na podejmowaniu działań na rzecz poprawy obsługi i wypoczynku zarówno mieszkańców, jak i turystów. Dzięki realizacji działań planowanych przez Gminę Kołbaskowo wzrośnie atrakcyjność turystyczna Gminy, a tym samym całego województwa zachodniopomorskiego.

### **3. Lista działań z zakresu turystyki zaplanowanych do realizacji**

Lista działań zaplanowanych do realizacji w gminie Kołbaskowo:

- 1) Zagospodarowanie lewego brzegu Odry Zachodniej w miejscowości Siadło Dolne, gmina Kołbaskowo, w tym m.in.: wykonanie ciągu pieszo-rowerowego, zagospodarowanie terenu

elementami małej architektury, umocnienie linii brzegowej rzeki Odry, montaż trzech pomostów pływających (dla jednostek pływających, dla celów rekreacyjnych, dla kajaków) wraz z systemowymi trapami oraz elementami cumowania,

- 2) Budowa ścieżek rowerowych wraz z elementami małej architektury na odcinkach:
  - Ustowo-Siadło Dolne - kontynuacja szlaku Bielika, etap II,
  - Kamieniec-Kołbaskowo,
  - Warnik-Karwowo,
  - Siadło Dolne-Kurów,
  - Rosówek (Motocross)-Rosówek (przejście graniczne) wzdłuż DK 13,
  - Kołbaskowo-Moczyły,
- 3) Aleja Wielkich Ptaków w Pargowie: wykonanie wieży widokowej, bramy witacza, budowa ścieżki dydaktyczno-wypoczynkowej wraz z obiektami małej architektury,
- 4) Zagospodarowanie terenu zabytkowych ruin trzynastowiecznego Kościoła i dawnego cmentarza w Warzymicach na cele dydaktyczno-rekreacyjne,
- 5) Zagospodarowanie nieczynnego cmentarza w miejscowości Moczyły (lapidarium, ścieżka, ławki)
- 6) Zagospodarowanie (rewitalizacja) terenu w Pargowie (ścieżki, ławki, lapidarium)
- 7) Odtworzenie fontanny w parku dworskim wraz z ławeczkami w Rajkowie (dotacja),
- 8) Odtworzenie stolarki drzwiowej oraz remont wewnętrznej ściany portalu zachodniego Kościoła w Będargowie,
- 9) Zagospodarowanie terenu po byłym żwirowisku w Karwowie,
- 10) Zagospodarowanie nabrzeża w Moczyłach.

Działania planowane do realizacji w gminie Kołbaskowo doprowadzą do poszerzenia oferty rekreacyjnej dla mieszkańców gminy i turystów. Wpłyną one także na tworzenie i rozwój ponadregionalnych produktów turystycznych. Mają one na celu scalenie oferty turystyczno-rekreacyjnej gminy Kołbaskowo.

Posiadane przez Gminę bogactwo dziedzictwa kulturowego, fauny, flory, a także dostęp do wód powierzchniowych sprawia, iż Gmina Kołbaskowo - jak przed laty może stać się ważnym i atrakcyjnym elementem rozwoju turystyki w regionie. Realizacja tego założenia wymaga podjęcia działań mających nie tylko na celu ochronę zabytków, fauny i flory. Koniecznym jest dokonywanie nowych inwestycji w infrastrukturę turystyki.

Z uwagi na uwarunkowania przyrodnicze i lokalizacyjne, Gmina postawiła na rozwój funkcji turystycznej, w szczególności turystyki aktywnej. Bogactwo i różnorodność przyrodnicza terenu gminy czynią ją atrakcyjnym miejscem m.in. na spływy kajakowe i wycieczki pieszo-rowerowe (działania 1-6, 9, 10). Jest to bardzo atrakcyjna oferta turystyczna w szczególności dla turystów jednodniowych np. ze Szczecina. Charakteryzuje się jednak ona sezonowością. Ważna jest także ochrona zabytków zlokalizowanych na terenie gminy (działania 8) i nadanie im nowych funkcji (działanie 4-7).

Realizacja działań wskazanych w dokumencie pn. „Plan działań Gminy Kołbaskowo w zakresie rozwoju turystyki” przyczyni się m.in do:

- pełniejszego wykorzystania zasobów endogenicznych gminy, m.in. poprzez rozwój turystyki aktywnej,
- wzrostu konkurencyjności oferty turystyczno-rekreacyjnej gminy Kołbaskowo,

- 
- rozłożenia ruchu turystycznego na obszarze całego województwa,
  - rozwinięcia oferty turystycznej dla turystów jednodniowych,
  - promocji gminy,
  - zróżnicowania charakteru turystyki w gminie,
  - rozwoju rynku lokalnego w oparciu o ofertę z zakresu turystyki aktywnej,
  - rozwoju gospodarczego gminy, np. poprzez pośredni wpływ na wzrostu liczby miejsc pracy w sektorze prywatnym,
  - zwiększenia atrakcyjności inwestycyjnej gminy Kołbaskowo w dziedzinie turystyki oraz rozwinięcia bazy noclegowej i gastronomicznej.